








PEMERINTAH PROVINSI KEPULAUAN BANGKA BELITUNG  
DINAS PERHUBUNGAN  
2022

LOKASI : Akses Bandara Depati Amir

No.	Koordinat		Lokasi	Jenis Faskes Jalan	Keterangan
	Longitude	Latitude			
1	106° 8'51.27"E	2° 9'20.13"S	kiri	Rambu 3a Larangan Berhenti	
2	106° 8'48.30"E	2° 9'20.95"S	Kiri	Rambu 3a Larangan Berhenti	
3	106° 8'45.88"E	2° 9'21.58"S	kiri	Rambu 3a Larangan Berhenti	


Total : 3

LOKASI : Akses Jembatan Emas

No.	Koordinat		Lokasi	Jenis Faskes Jalan	Keterangan
	Longitude	Latitude			
1	106°11'12.1"E	2°41'45.7"S	kiri	Rambu 3a Larangan Berhenti	
2	106°11'12.1"E	2°41'45.7"S	kanan	Rambu 3a Larangan Berhenti	
3	106° 9'6.28"E	2° 7'17.65"S	Kiri	Rambu 3b Larangan Parkir	
4	106° 9'6.28"E	2° 7'17.65"S	kanan	Rambu 3b Larangan Parkir	


Total : 4

LOKASI : Masjid Simpang Pantai Air Anyir Lintas Timur

No.	Koordinat		Lokasi	Jenis Faskes Jalan	Keterangan
	Longitude	Latitude			
1	106° 9'8.60"E	2° 1'12.72"S	kiri	Rambu 6a1 Petunjuk Lokasi Masjid	
2	106° 9'8.72"E	2° 1'13.98"S	kanan	Rambu 6a1 Petunjuk Lokasi Masjid	


Total : 2

LOKASI : Halte SMA N 2 Pangkalpinang

No.	Koordinat		Lokasi	Jenis Faskes Jalan	Keterangan
	Longitude	Latitude			
1	106° 08'27.29"E	2° 08'23.57"S	kiri	Rambu 5d3 Petunjuk Lokasi Fasilitas Pemberhentian dan/atau Pangkalan Angkutan Umum Selain Mobil Bus Umum dan Taksi (ditegaskan penjelasan jenis angkutan umum dimaksud	




Total: 1






LOKASI : Halte RS Bhaktiwara Pangkalpinang





No.	Koordinat		Lokasi	Jenis Faskes Jalan	Keterangan
	Longitude	Latitude			
1	106° 05'52.47"E	2° 08'40.45"S	kiri	Rambu 5d3 Petunjuk Lokasi Fasilitas Pemberhentian dan/atau Pangkalan Angkutan Umum Selain Mobil Bus Umum dan Taksi (ditegaskan penjelasan jenis angkutan umum dimaksud	


Total: 1

LOKASI : SDN 27 Sungailiat

No.	Koordinat		Lokasi	Jenis Faskes Jalan	Keterangan
	Longitude	Lattitude			
1.	106° 7'53.94"E	1°52'34.51"S	kiri	Rambu 5e Petunjuk Lokasi Fasilitas Penyeberangan Pejalan Kaki	
2.	106° 7'53.94"E	1°52'34.51"S	Kanan	Rambu 5e Petunjuk Lokasi Fasilitas Penyeberangan Pejalan Kaki	
3.	106° 7'53.01"E	1°52'33.97"S	Kiri	Rambu Kode 3b Larangan Parkir	
4.	106° 7'54.94"E	1°52'34.54"S	Kanan	Rambu Kode 3b Larangan Parkir	

5.	106° 7'52.46"E	1°52'33.43"S	Kiri	Rambu 4d Larangan Menyalip Kendaraan Lain	
6.	106° 7'55.63"E	1°52'34.51"S	Kiri	Rambu 4d Larangan Menyalip Kendaraan Lain	
7.	106° 7'51.26"E	1°52'32.37"S	Kiri	Rambu Kode 6a Peringatan Banyak Lalu Lintas Pejalan Kaki Menggunakan Fasilitas Penyeberangan	
8.	106° 7'57.09"E	1°52'34.45"S	Kanan	Rambu Kode 6a Peringatan Banyak Lalu Lintas Pejalan Kaki Menggunakan Fasilitas Penyeberangan	
9.	106° 7'54.94"E	1°52'34.24"S	Kiri	Rambu 5d1 Petunjuk Lokasi Fasilitas Pemberhentian Mobil Bus Umum	


11.	106° 7'52.22"E	1°52'33.61"S"S	Kanan	Rambu 5d1 Petunjuk Lokasi Fasilitas Pemberhentian Mobil Bus Umum	
12.	106° 7'56.88"E	1°52'34.14"S	Kiri	Batas Akhir Seluruh Larangan yang Dinyatakan oleh Satu atau Lebih Rambu Larangan	
13.	106° 7'51.05"E	1°52'32.68"S	Kanan	Batas Akhir Seluruh Larangan yang Dinyatakan oleh Satu atau Lebih Rambu Larangan	
14.	106° 7'50.43"E	1°52'31.63"S	Kiri	Rambu Kode 4h Larangan Menjalankan Kendaraan dengan Kecepatan Lebih dari yang Tertulis, contoh: Kecepatan Maksimum Kendaraan yang Dilarang adalah 25 km/jam	

16.	106° 7'58.11"E	1°52'34.49"S	kanan	Rambu Kode 4h Larangan Menjalankan Kendaraan dengan Kecepatan Lebih dari yang Tertulis, contoh: Kecepatan Maksimum Kendaraan yang Dilarang adalah 25 km/jam	
-----	----------------	--------------	-------	---	---

Total : 16



LOKASI : SD Negeri (depan Ganesha Operation Jl. Depati Hamzah)

No.	Koordinat		Lokasi	Jenis Faskes Jalan	Keterangan
	Longitude	Latitude			
1	106° 8'13.05"E	2° 8'13.82"S	kiri	Rambu 6a Peringatan Banyak Lalu Lintas Pejalan Kaki Menggunakan Fasilitas Penyeberang	
2	106° 8'16.38"E	2° 8'15.89"S	kanan	Rambu 6a Peringatan Banyak Lalu Lintas Pejalan Kaki Menggunakan Fasilitas Penyeberang	
3	106° 8'13.94"E	2° 8'14.34"S	kiri	Rambu 5e Petunjuk Lokasi Fasilitas Penyeberangan Pejalan Kaki	
4	106° 8'14.49"E	2° 8'14.82"S	kanan	Rambu 5e Petunjuk Lokasi Fasilitas Penyeberangan Pejalan Kaki	





Total : 4



LOKASI : Tikungan Masjid Desa Teru





No.	Koordinat		Lokasi	Jenis Faskes Jalan	Keterangan
	Longitude	Latitude			
1	106° 3'59.17"E	2°13'6.85"S	kiri	Rambu 1e Peringatan Tikungan Tajam ke Kiri	
2	106° 4'1.84"E	2°13'14.39"S	kanan	Rambu 1f Peringatan Tikungan Tajam ke Kanan	





Total : 2



LOKASI : Jl. Raya Desa Terak (Jl. Pangkalpinang-simpang katis, Desa Terak) Simpang SMK N 1 Simpangkatis

No.	Koordinat		Lokasi	Jenis Faskes Jalan	Keterangan
	Longitude	Latitude			
1	106° 4'37.24"E	2°11'8.26"S	kiri	Rambu 6f1 Petunjuk Lokasi Sekolah	
2	106° 4'36.96"E	2°11'14.53"S	kanan	Rambu 6f1 Petunjuk Lokasi Sekolah	
3	106° 4'37.26"E	2°11'9.08"S	kiri	Rambu 4b17 Peringatan Persimpangan Tiga Sisi Kanan (Ditempatkan pada Lengan Mayor)	
4	106° 4'36.98"E	2°11'13.87"S	kanan	Rambu 4b16 Peringatan Persimpangan Tiga Sisi Kiri (Ditempatkan pada Lengan Mayor)	

5	106° 4'36.91"E	2°11'11.18"S	Kiri (kaki minor)	Rambu 1a Larangan Berjalan Terus karena Wajib Berhenti Sesaat dan/ atau Melanjutkan Perjalanan Setelah Dipastikan Selamat dari Konflik Lalu Lintas dari Arah Lainny	
6	106° 4'37.30"E	2°11'9.65"S	kiri	Rambu 6a Peringatan Banyak Lalu Lintas Pejalan Kaki Menggunakan Fasilitas Penyeberang	
7	106° 4'37.02"E	2°11'13.41"S	kanan	Rambu 6a Peringatan Banyak Lalu Lintas Pejalan Kaki Menggunakan Fasilitas Penyeberang	
8	106° 4'37.41"E	2°11'10.71"S	kiri	Rambu 5e Petunjuk Lokasi Fasilitas Penyeberangan Pejalan Kaki	
9	106° 4'37.15"E	2°11'11.12"S	kanan	Rambu 5e Petunjuk Lokasi Fasilitas Penyeberangan Pejalan Kaki	





10	106° 4'37.16"E	2°11'7.46"S	kiri	Rambu 4h Larangan Menjalankan Kendaraan dengan Kecepatan Lebih dari yang Tertulis	
11	106° 4'36.89"E	106° 4'36.89"E	kanan	Rambu 4h Larangan Menjalankan Kendaraan dengan Kecepatan Lebih dari yang Tertulis	
12	106° 4'37.16"E	2°11'7.46"S	kiri	Rambu 7b Batas Akhir Seluruh Larangan yang Dinyatakan oleh Satu atau Lebih Rambu Larangan	
13	106° 4'37.09"E	2°11'15.14"S	kanan	Rambu 7b Batas Akhir Seluruh Larangan yang Dinyatakan oleh Satu atau Lebih Rambu Larangan	

14	106° 4'37.33"E	2°11'12.22"S	kiri	Rambu 5d1 Petunjuk Lokasi Fasilitas Pemberhentian Mobil Bus Umum	
15	106° 4'37.02"E	2°11'12.41"S	kanan	Rambu 5d1 Petunjuk Lokasi Fasilitas Pemberhentian Mobil Bus Umum	
16	106° 4'37.27"E	2°11'12.40"S	kiri	Rambu 5d3 Petunjuk Lokasi Fasilitas Pemberhentian dan/atau Pangkalan Angkutan Umum Selain Mobil Bus Umum dan Taksi (ditegaskan penjelasan jenis angkutan umum dimaksud)	
17	106° 4'37.04"E	2°11'12.24"S	kanan	Rambu 5d3 Petunjuk Lokasi Fasilitas Pemberhentian dan/atau Pangkalan Angkutan Umum Selain Mobil Bus Umum dan Taksi (ditegaskan penjelasan jenis angkutan umum dimaksud)	





18	106° 4'36.65"E	2°11'19.99"S	kiri	Rambu 1h Peringatan Tikungan Tajam Ganda dengan Tikungan Pertama ke Kanan	
19	106° 4'25.34"E	2°11'27.81"S	kanan	Rambu 1h Peringatan Tikungan Tajam Ganda dengan Tikungan Pertama ke Kanan	

Total : 19

LOKASI : Jl. Pangkalpinang – Simpangkatis SPBU Desa Beruas





No.	Koordinat		Lokasi	Jenis Faskes Jalan	Keterangan
	Longitude	Latitude			
1	106° 4'23.41"E	2°15'58.54"S	kiri	Rambu 2a Peringatan Turunan Landai	
2	106° 4'19.18"E	2°16'19.32"S	kanan	Rambu 2a Peringatan Turunan Landai	
3	106° 4'21.71"E	2°16'12.10"S	kiri	Rambu 2c Peringatan Tanjakan Landai	
4	106° 4'22.21"E	2°16'6.69"S	kanan	Rambu 2c Peringatan Tanjakan Landai	







5	106° 4'23.24"E	2°15'59.86"S	kiri	Rambu 6b4 Petunjuk Lokasi SPBU	
6	106° 4'20.05"E	2°16'16.62"S	kanan	Rambu 6b4 Petunjuk Lokasi SPBU	
7	106° 4'23.59"E	2°15'57.05"S	kiri	Rambu 4h Larangan Menjalankan Kendaraan dengan Kecepatan Lebih dari yang Tertulis	
8	106° 4'18.58"E	2°16'21.15"S	kanan	Rambu 4h Larangan Menjalankan Kendaraan dengan Kecepatan Lebih dari yang Tertulis	

Total : 8





LOKASI : Jl. Sungai Selan – Lampur – Simpang Gedong (Titik Simpang Gedong)

No.	Koordinat		Lokasi	Jenis Faskes Jalan	Keterangan
	Longitude	Latitude			
1	106° 4'16.93"E	2°22'20.50"S	kiri	Rambu 4b17 Peringatan Persimpangan Tiga Sisi Kiri (Ditempatkan pada Lengan Mayor)	
2	106° 4'26.21"E	2°22'19.79"S	kanan	Rambu 4b17 Peringatan Persimpangan Tiga Sisi Kanan (Ditempatkan pada Lengan Mayor)	
3	106° 4'14.96"E	2°22'20.62"S	kiri	Rambu 4h Larangan Menjalankan Kendaraan dengan Kecepatan Lebih dari yang Tertulis	
4	106° 4'28.87"E	2°22'19.01"S	kanan	Rambu 4h Larangan Menjalankan Kendaraan dengan Kecepatan Lebih dari yang Tertulis	

5	106° 4'28.87"E	2°22'19.01"S	kiri	Rambu 7b Batas Akhir Seluruh Larangan yang Dinyatakan oleh Satu atau Lebih Rambu Larangan	
6	106° 4'14.96"E	2°22'20.62"S	kiri	Rambu 7b Batas Akhir Seluruh Larangan yang Dinyatakan oleh Satu atau Lebih Rambu Larangan	
7	106° 4'20.59"E	2°22'15.41"S	Kiri (jalan minor)	Rambu 4b18 Peringatan Persimpangan Tiga Tipe T (Ditempatkan pada Lengan Minor)	
8	106° 4'20.30"E	2°22'10.16"S	Kiri (jalan minor)	Rambu 4h Larangan Menjalankan Kendaraan dengan Kecepatan Lebih dari yang Tertulis	

Total : 8

LOKASI : Jl. Koba – Lubuk Besar (Masjid Al Muhajirin Desa Kulur)

No.	Koordinat		Lokasi	Jenis Faskes Jalan	Keterangan
	Longitude	Latitude			
1	106°27'2.62"E	2°32'42.18"S	kiri	Rambu 6b Peringatan Banyak Lalu Lintas Pejalan Kaki	
2	106°27'4.03"E	2°32'42.54"S	kanan	Rambu 6b Peringatan Banyak Lalu Lintas Pejalan Kaki	
3	106°26'57.11"E	2°32'40.56"S	kiri	Rambu 6a1 Petunjuk Lokasi Masjid	
4	106°27'10.78"E	2°32'43.97"S	kanan	Rambu 6a1 Petunjuk Lokasi Masjid	

5	106°26'44.46"E	2°32'37.83"S	kiri	Rambu 8a Peringatan	
6	106°27'31.12"E	2°32'49.13"S	kanan	Rambu 8a Peringatan	

Total : 6


LOKASI : SPBU Perlang, Lubuk Besar

No.	Koordinat		Lokasi	Jenis Faskes Jalan	Keterangan
	Longitude	Latitude			
1	106° 31'18.94"E	2°33'00.99"S	kiri	Rambu 6b4 Petunjuk Lokasi SPBU	
2	106° 31'22.48"E	2°33'00.12"S	kanan	Rambu 6b4 Petunjuk Lokasi SPBU	

Total: 2





LOKASI : Jl. Lubuk Besar – Tanjung Berikat (Simpang Lubuk Pabrik)

No.	Koordinat		Lokasi	Jenis Faskes Jalan	Keterangan
	Longitude	Latitude			
1	106°38'24.38"E	2°33'16.71"S	kiri	Rambu 4b17 Peringatan Persimpangan Tiga Sisi Kanan (Ditempatkan pada Lengan Mayor)	
2	106°38'31.86"E	2°33'16.81"S	kanan	Rambu 4b17 Peringatan Persimpangan Tiga Sisi Kiri (Ditempatkan pada Lengan Mayor)	
3	106°38'29.45"E	2°33'19.60"S	Kiri (jalan minor)	Rambu 4b18 Peringatan Persimpangan Tiga Tipe T (Ditempatkan pada Lengan Minor)	
4	106°38'52.77"E	2°33'21.87"S	kiri	Rambu 6b Peringatan Banyak Lalu Lintas Pejalan Kaki	






5	106°38'59.17"E	2°33'24.34"S	kanan	Rambu 6b Peringatan Banyak Lalu Lintas Pejalan Kaki (SMPN 2 Lubuk Besar)	
---	----------------	--------------	-------	--	---



Total : 5

LOKASI : Jl. Sp. Ibul – Jebus (Desa Sinarmanik, Kec. Jebus) Simpang Tayu

No.	Koordinat		Lokasi	Jenis Faskes Jalan	Keterangan
	Longitude	Latitude			
1	105°28'19.5"E	1°40'51.2"S	kiri	Rambu 1d Peringatan Tikungan Ganda dengan Tikungan Pertama ke Kanan	
2	105°28'19.96"E	1°40'50.63"S	kiri	Rambu 4b6 Peringatan Persimpangan Tiga Serong Kiri (ditempatkan pada lengan mayor)	
3	105°28'19.09"E	1°40'51.88"S	kiri	Rambu 4d Larangan Menyalip Kendaraan Lain	
4	105°28'18.64"E	1°40'52.80"S	kiri	Rambu 4h Larangan Menjalankan Kendaraan dengan Kecepatan Lebih dari yang Tertulis	








5	105°28'27.52"E	1°40'48.15"S	kiri	Rambu 7b Batas Akhir Seluruh Larangan yang Dinyatakan oleh Satu atau Lebih Rambu Larangan	
6	105°28'27.28"E	1°40'48.56"S	kanan	Rambu 1d Peringatan Tikungan Ganda dengan Tikungan Pertama ke Kanan	
7	105°28'26.63"E	1°40'49.01"S	kanan	Rambu 4b13 Peringatan Persimpangan Tiga Serong Kanan	
8	105°28'28.59"E	1°40'47.63"S	kanan	Rambu 4d Larangan Menyalip Kendaraan Lain	
9	105°28'29.85"E	1°40'47.06"S	kanan	Rambu 4h Larangan Menjalankan Kendaraan dengan Kecepatan Lebih dari yang Tertulis	




10	105°28'18.58"E	1°40'53.82"S	kanan	Rambu 7b Batas Akhir Seluruh Larangan yang Dinyatakan oleh Satu atau Lebih Rambu Larangan	
11	105°28'21.30"E	1°40'49.36"S	kiri	Rambu 4b4 Peringatan Persimpangan Tiga Serong Kiri (Ditempatkan pada Lengan Minor)	

Total : 11

LOKASI : Jl. Sp. Ibul – Jebus (Desa Sinarmanik, Kec. Jebus) Masjid Al Falah Jebus

No.	Koordinat		Lokasi	Jenis Faskes Jalan	Keterangan
	Longitude	Latitude			
1	105°28'34.65"E	1°40'45.11"S	kiri	Rambu 4b17 Peringatan Persimpangan Tiga Sisi Kanan (Ditempatkan pada Lengan Mayor)	
2	105°28'36.66"E	1°40'44.12"S	kiri	Rambu 1j Peringatan Banyak Tikungan dengan Tikungan Pertama ke Kanan	
3	105°28'39.14"E	1°40'43.43"S	kiri	Rambu 4d Larangan Menyalip Kendaraan Lain	
4	105°28'38.44"E	1°40'43.45"S	kiri	Rambu 4h Larangan Menjalankan Kendaraan dengan Kecepatan Lebih dari yang Tertulis	

5	105°28'40.49"E	1°40'43.38"S	kiri	Rambu 6a Peringatan Banyak Lalu Lintas Pejalan Kaki Menggunakan Fasilitas Penyeberang	
6	105°28'45.44"E	1°40'42.97"S	kiri	Rambu 5e Petunjuk Lokasi Fasilitas Penyeberangan Pejalan Kaki	
7	105°28'45.95"E	1°40'43.20"S	kanan	Rambu 5e Petunjuk Lokasi Fasilitas Penyeberangan Pejalan Kaki	
8	105°28'48.60"E	1°40'43.13"S	kanan	Rambu 6a Peringatan Banyak Lalu Lintas Pejalan Kaki Menggunakan Fasilitas Penyeberang	
9	105°28'50.67"E	1°40'43.61"S	kanan	Rambu 4h Larangan Menjalankan Kendaraan dengan Kecepatan Lebih dari yang Tertulis	

10	105°28'47.61"E	1°40'43.14"S	kanan	Rambu 1i Peringatan Banyak Tikungan dengan Tikungan Pertama ke Kiri	
11	105°28'51.42"E	1°40'43.62"S	kiri	Rambu 7b Batas Akhir Seluruh Larangan yang Dinyatakan oleh Satu atau Lebih Rambu Larangan	
12	105°28'34.16"E	1°40'45.41"S	kanan	Rambu 7b Batas Akhir Seluruh Larangan yang Dinyatakan oleh Satu atau Lebih Rambu Larangan	

Total : 12